

DRUH POVRCHU ÚZEMÍ
KATASTRÁLNÍ ÚZEMÍ
OKRES:
KRAJ:

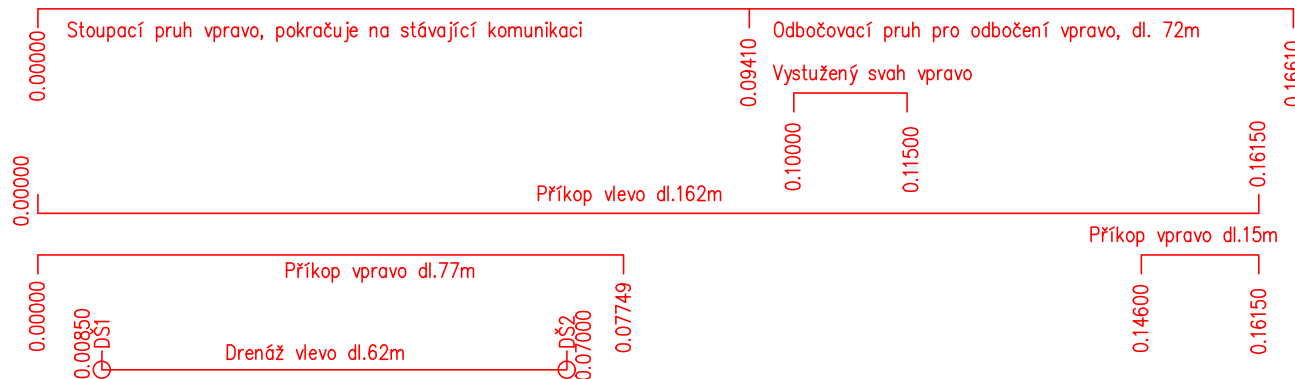
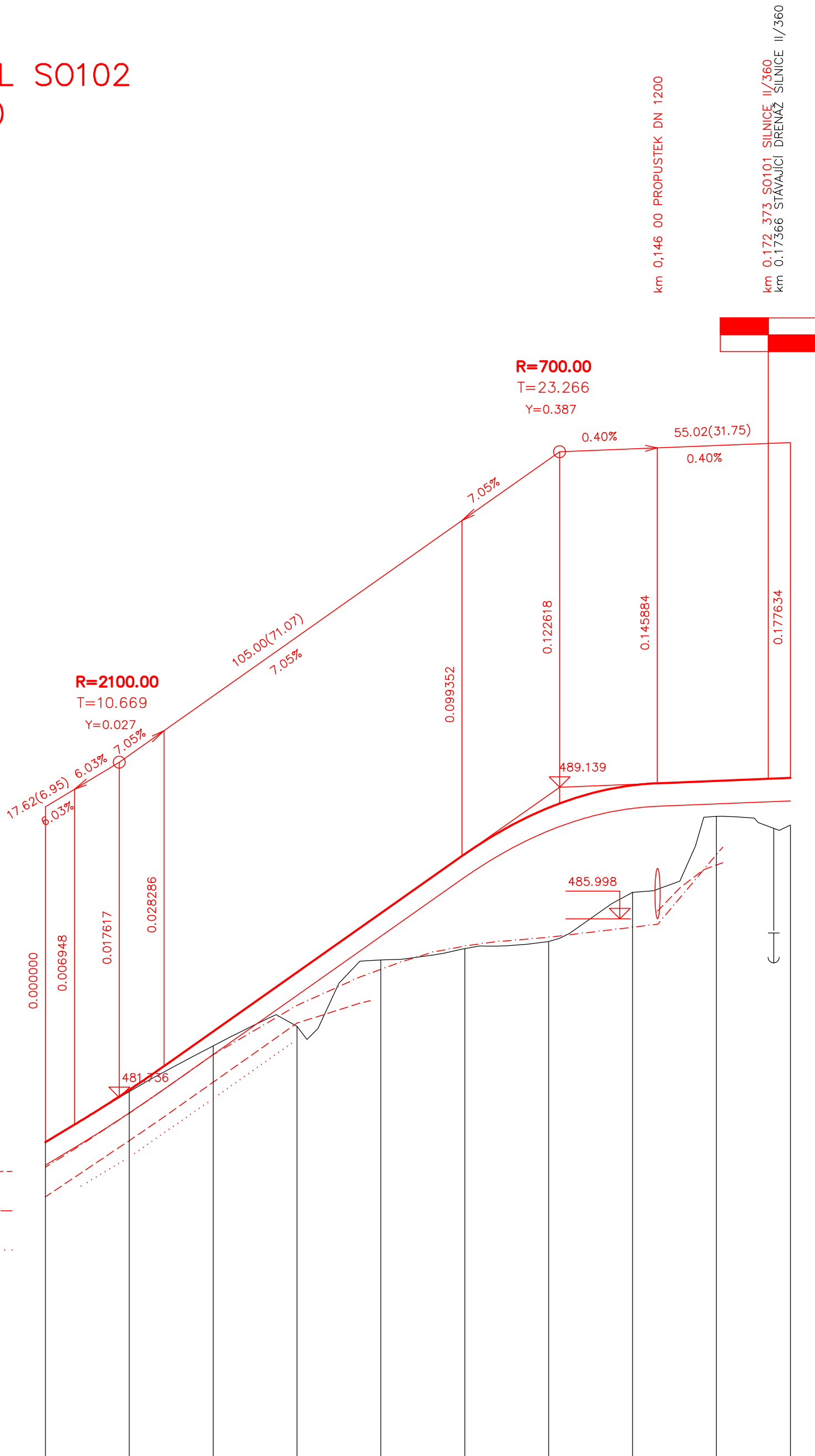
SILNICE II/360	LOUKA	SILN. II/360
VELKÉ MEZIRÍČI		
ŽDĀR NAD SÁZAVOU		
VYSOČINA		

PODÉLNÝ PROFIL S0102
M 1:1000/1:100

SKLONOVÉ POMĚRY:

VELKÉ MEZIRÍČI

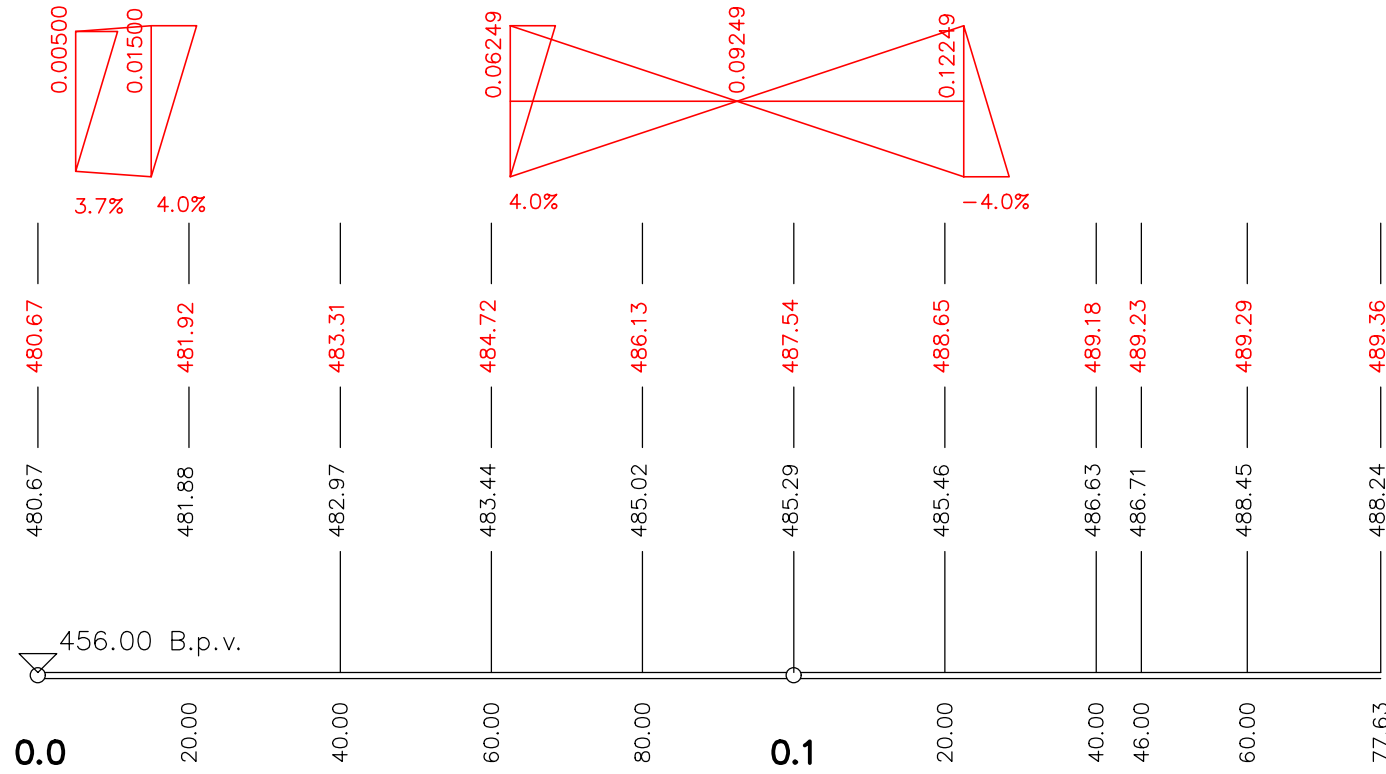
PŘÍKOP vpravo: ---
PŘÍKOP vlevo: ---
DRENAŽ vlevo:



Směrové sloupky / odrazky:

Jednostranné ocelové svodidlo
úrovně zadržení N2 vpravo,
dl.72m

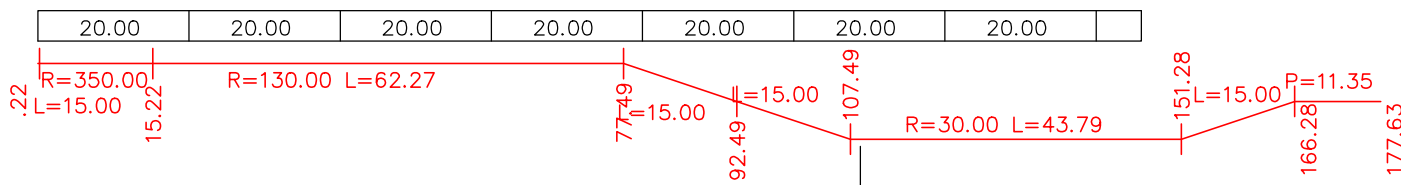
KÓTY NIVELETY:



KÓTY TERÉNU:

SROVNÁVACÍ ROVINA:

STANIČENÍ:
VZDÁLENOST PŘ. ŘEZŮ:
SMĚROVÉ POMĚRY:



D 102

SOUŘADNICOVÝ SYSTÉM : S-JTSK
VÝŠKOVÝ SYSTÉM : Bpv

II/360 Velké Meziříčí - JV obchvat 1. část			PDPS	
OBJEDNATEL: Kraj Vysočina Žitkova 57 587 33 Jihlava				
PROJEKTANT: SPOLEČNOST "SHP + SHB - Velké Meziříčí" HLAVNÍ INŽENÝR PROJEKTU: Ing. Zbyněk Lazar			VEDOUcí SPOLEČNÍK SPOLEČNOSTI: Stráský, Husty a partneři s.r.o. Bátarova 50 619 00 Brno	
VEDOUcí PROJEKTANT	Ing. Martina Adamcová		PROJEKTANT OBJEKTU:	
VYPRACOVAL	Ing. Martina Adamcová		SHP SK s.r.o. Mlynské kupy 17394/64, 821 05 Bratislava	
KONTROLOVAL	Ing. Pavel Svoboda		DATUM	
KRAJ:	VYSOČINA		FORMÁT	6x4
INVESTOR (OBJEDNATEL):	KRAJ VYSOČINA		MĚŘITKO	1:1000/1:100
SO 102 - ÚPRAVA STÁVAJÍCÍ SILNICE II/360			OČEL	PDPS
			Č. ZAKÁZKY	20087DZS
			ARCHIVNÍ Č.	
NÁZEV VÝKRESU: PODÉLNÝ PROFIL			ČÍS. SOUPRAVY	ČÍS. VÝKRESU D.102.3